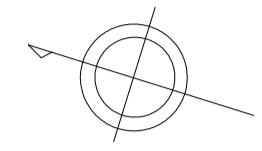
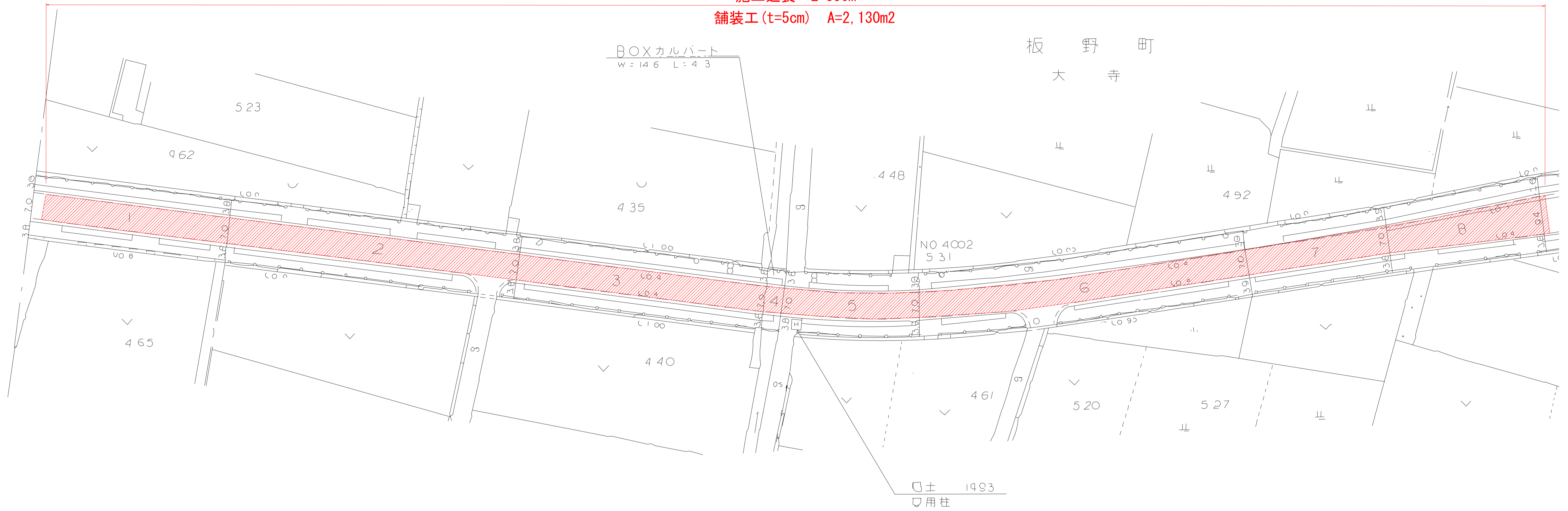


平面図 S=1:500

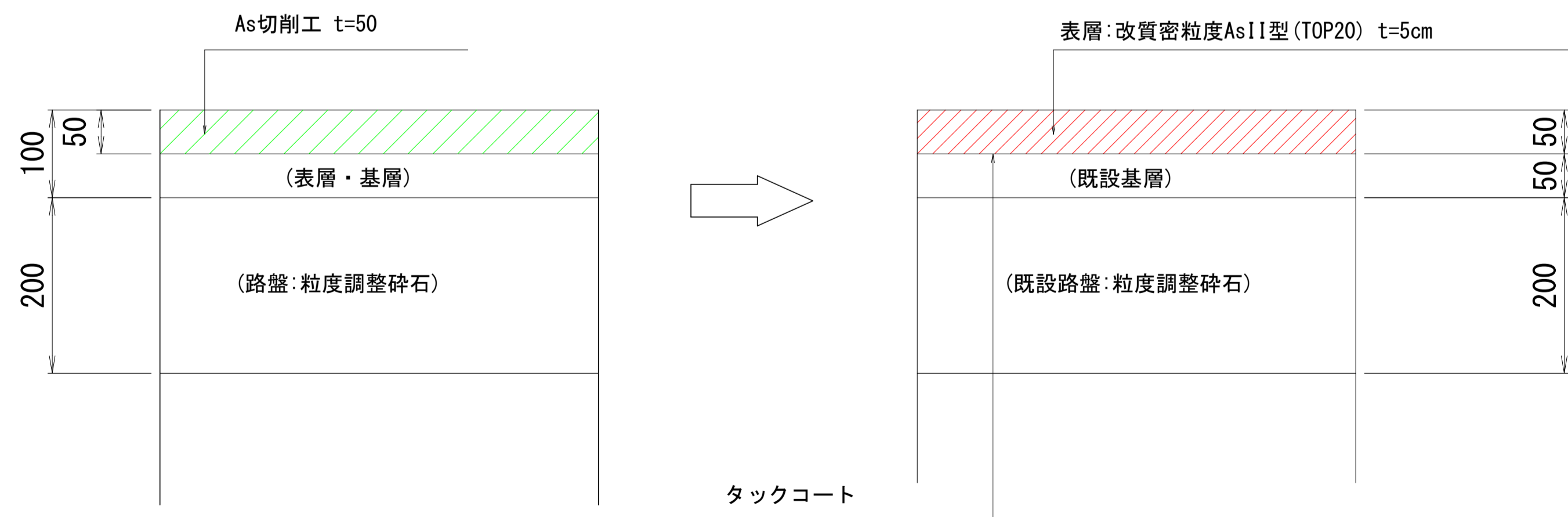


施工延長 L=350m
 舗装工 (t=5cm) A=2,130m²



舗装構成 S=1:5

[設計TA=11.5] 【必要TA=11】 (既設残存TA0=9.0)



| | | | |
|------|----------------------|------|-----|
| 工事名 | R2徳土 板野川島線 板・大寺 舗装工事 | | |
| 路線名等 | 板野川島線 | | |
| 工事箇所 | 板野郡板野町大寺 | | |
| 図面名 | 平面図 | | |
| 縮尺 | S=図示 | 図面番号 | 1/1 |
| 事業者名 | 徳島県東部県土整備局 <徳島> | | |